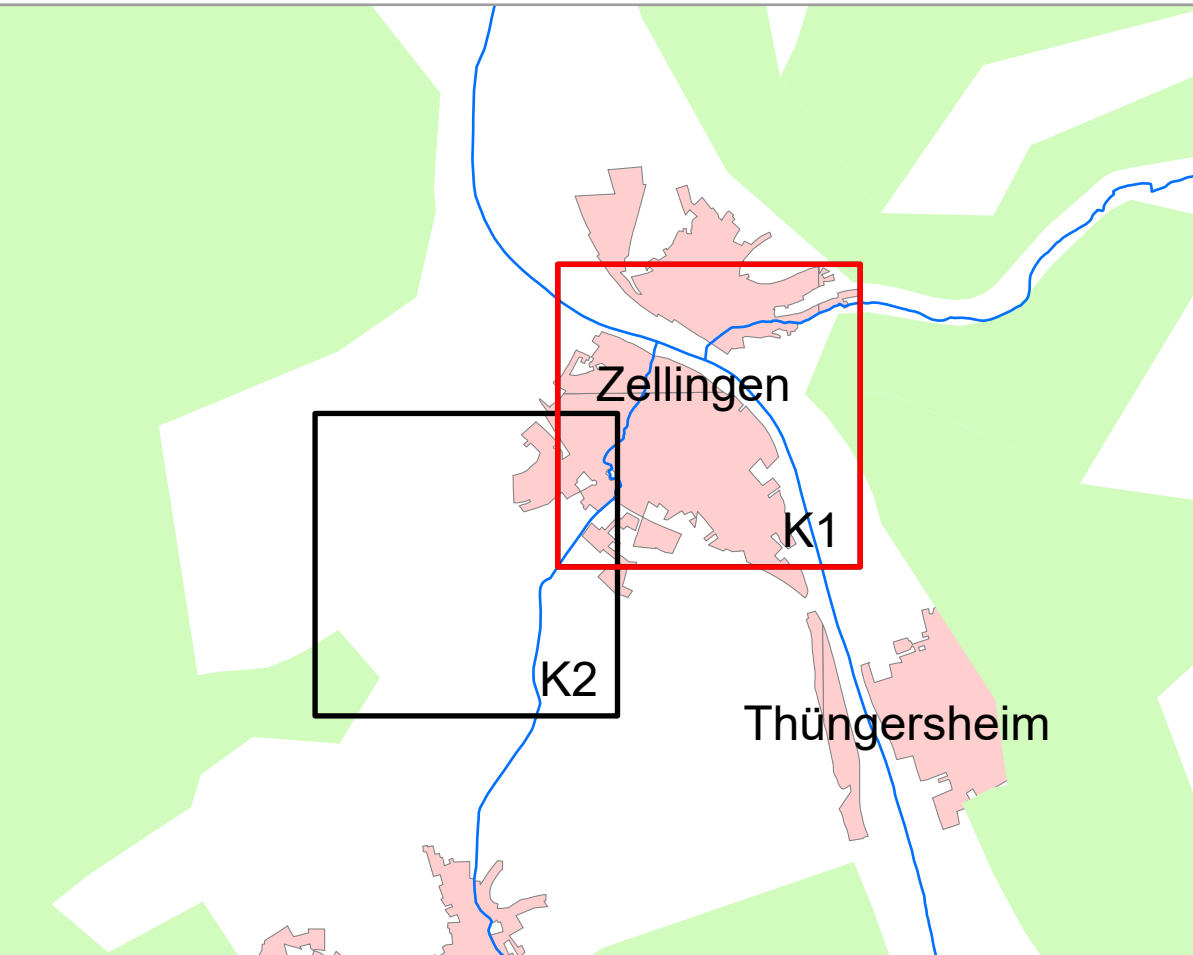




- Legende**
- Gewässer
  - Ermitteltes Überschwemmungsgebiet
  - Vorläufig gesichertes Überschwemmungsgebiet
  - Festgesetztes Überschwemmungsgebiet
  - 173,0 Wasserspiegel des ermittelten Überschwemmungsgebiets in m ü. NHN
  - Landkreis
  - Flurstück
  - Gebäude
  - Betroffenes Gebäude



		
Geobasisdaten: Amtliches Liegenschaftskataster-Informationssystem (ALKIS) 1:1000 © Bayerische Vermessungsverwaltung 2023 Informationssystem Wasserwirtschaft		
Fachdaten:		
Vorhaben:	Leinacher Bach, Gewässer 3. Ordnung Fluss-km 0,0 bis 2,7 Vorläufige Sicherung des Überschwemmungsgebiets	Anlage:  2
Vorhabensträger:	Landratsamt Main-Spessart	Plan-Nr.:  K1
Landkreis:	Main-Spessart	
Gemeinde:	Markt Zellingen	
Maßstab:	1:2.500	Detailkarte
Entwurfsverfasser: Wasserwirtschaftsamt Aschaffenburg		
08.08.2023 Datum	gez. Drautz, Bauberrat Unterschrift	entworfen: Mai 2011, B erstellt: Mai 2023, Fautz geprüft: August 2023, Drautz