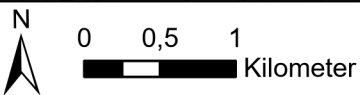


DTK25 © Bayerische Vermessungsverwaltung



Übersichtskarte






Maßstab 1:50.000

Vorhaben:
 Aschbach, Gewässer 3. Ordnung
 Fluss-km 0,0 bis 9,7
 Vorläufige Sicherung des Überschwemmungsgebiets

Geobasisdaten:
 Amtliches Liegenschaftskatasterinformationssystem (ALKIS)
 1:1000 © Bayerische Vermessungsverwaltung 2023

Fachdaten:
 Informationssystem Wasserwirtschaft

Legende

-  Gewässer
-  Vorläufig gesichertes Überschwemmungsgebiet
-  Landkreis
-  Gemeinde
-  Blattschnitt