

**Zwölfte Verordnung zur Änderung der Verordnung über das Landschaftsschutzgebiet
„Spessart“ innerhalb des Landkreises Main-Spessart**

Aufgrund von Art. 52 des Bayerischen Naturschutzgesetzes - BayNatSchG - in der Fassung der Bekanntmachung vom 23.02.2011 und des Kreistagsbeschlusses vom 16.10.2015 erlässt der Landkreis Main-Spessart folgende

Verordnung:

§ 1

Die Verordnung über das Landschaftsschutzgebiet „Spessart“ vom 03.12.2001, Nr. 0023/01-4/01 (Amtsblatt Nr. 23/2001 der Regierung von Unterfranken) wird wie folgt geändert:

Im Bereich der Gemeinde Rechtenbach und im Bereich des Gemeindefreien Gebiets „Forst Lohrer Strasse“ wird die Grenze des Landschaftsschutzgebiets neu festgesetzt.

Die genauen Grenzen sind im beiliegenden Kartenausschnitt Maßstab 1: 25.000

(Übersichtsplan, Anlage 1) und im Detailplan Maßstab 1:2.500 (Anlagen 2 bis 7) eingezeichnet.

Der Detailplan mit den Kartenausschnitten im Maßstab 1:2.500 ist Bestandteil dieser Verordnung.


§ 2

Diese Verordnung tritt am Tage nach ihrer Bekanntmachung in Kraft.

§ 3

Eine Verletzung der Vorschriften des Art. 52 Abs. 1 bis 6 BayNatSchG ist unbeachtlich, wenn sie nicht innerhalb eines Jahres nach Bekanntmachung der Rechtsverordnung schriftlich unter Angabe der Tatsachen, die die Verletzung begründen sollen, bei der für den Erlass zuständigen Behörde (Landratsamt Main-Spessart, Marktplatz 8, 97753 Karlstadt) geltend gemacht wird.

Landratsamt Main-Spessart
Karlstadt, den 16.10.2015



Schiebel

Landrat







Blatt 3

Blatt 2

Blatt 4

Blatt 1

Blatt 5

Blatt 6

12. Verordnung zur Änderung der Verordnung über das Landschaftsschutzgebiet „Spessart“ innerhalb des Landkreises Main-Spessart, Maßstab 1:10.000, Übersichtslegeplan



12. Verordnung zur Änderung der Verordnung über das Landschaftsschutzgebiet „Spessart“ innerhalb des Landkreises Main-Spessart, Maßstab 1:2.500, Blatt 1

  1cm entspricht 25m in der Natur

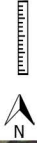
12. Verordnung zur Änderung der Verordnung über das Landschaftsschutzgebiet „Spessart“ innerhalb des Landkreises Main-Spessart, Maßstab 1:2.500, Blatt 2

1cm entspricht 25m in der Natur





12. Verordnung zur Änderung der Verordnung über das Landschaftsschutzgebiet
„Spessart“ innerhalb des Landkreises Main-Spessart, Maßstab 1:2.500, Blatt 3



1cm entspricht 25m in der Natur



12. Verordnung zur Änderung der Verordnung über das Landschaftschutzgebiet
"Spessart" innerhalb des Landkreises Main-Spessart, Maßstab 1:2.500, Blatt 4



1cm entspricht 25m in der Natur




RECHTENBACH

Hauptstr. (B 26)

Rödeweg

Hemmbergstr.

12. Verordnung zur Änderung der Verordnung über das Landschaftsschutzgebiet „Spessart“ innerhalb des Landkreises Main-Spessart, Maßstab 1:2.500, Blatt 5

  1cm entspricht 25m in der Natur



12. Verordnung zur Änderung der Verordnung über das Landschaftsschutzgebiet „Spessart“ innerhalb des Landkreises Main-Spessart, Maßstab 1:2.500, Blatt 6