

**Dreizehnte Verordnung zur Änderung der Verordnung über das Landschaftsschutzgebiet  
„Spessart“ innerhalb des Landkreises Main-Spessart**

Aufgrund von Art. 52 des Bayerischen Naturschutzgesetzes - BayNatSchG - in der Fassung der Bekanntmachung vom 23.02.2011 und des Kreistagsbeschlusses vom 14.10.2016 erlässt der Landkreis Main-Spessart folgende

**Verordnung:**

**§ 1**

Die Verordnung über das Landschaftsschutzgebiet „Spessart“ vom 03.12.2001, Nr. 0023/01-4/01 (Amtsblatt Nr. 23/2001 der Regierung von Unterfranken) wird wie folgt geändert:

Im Bereich der Gemarkung Obersinn wird die Grenze des Landschaftsschutzgebiets neu festgesetzt.

Die genauen Grenzen sind im beiliegenden Kartenausschnitt Maßstab 1: 25.000 (Übersichtsplan, Anlage 1) und im Detailplan Maßstab 1:2.500 (Anlagen 2 bis 10) eingezeichnet. Der Detailplan mit den Kartenausschnitten im Maßstab 1:2.500 ist Bestandteil dieser Verordnung.

**§ 2**

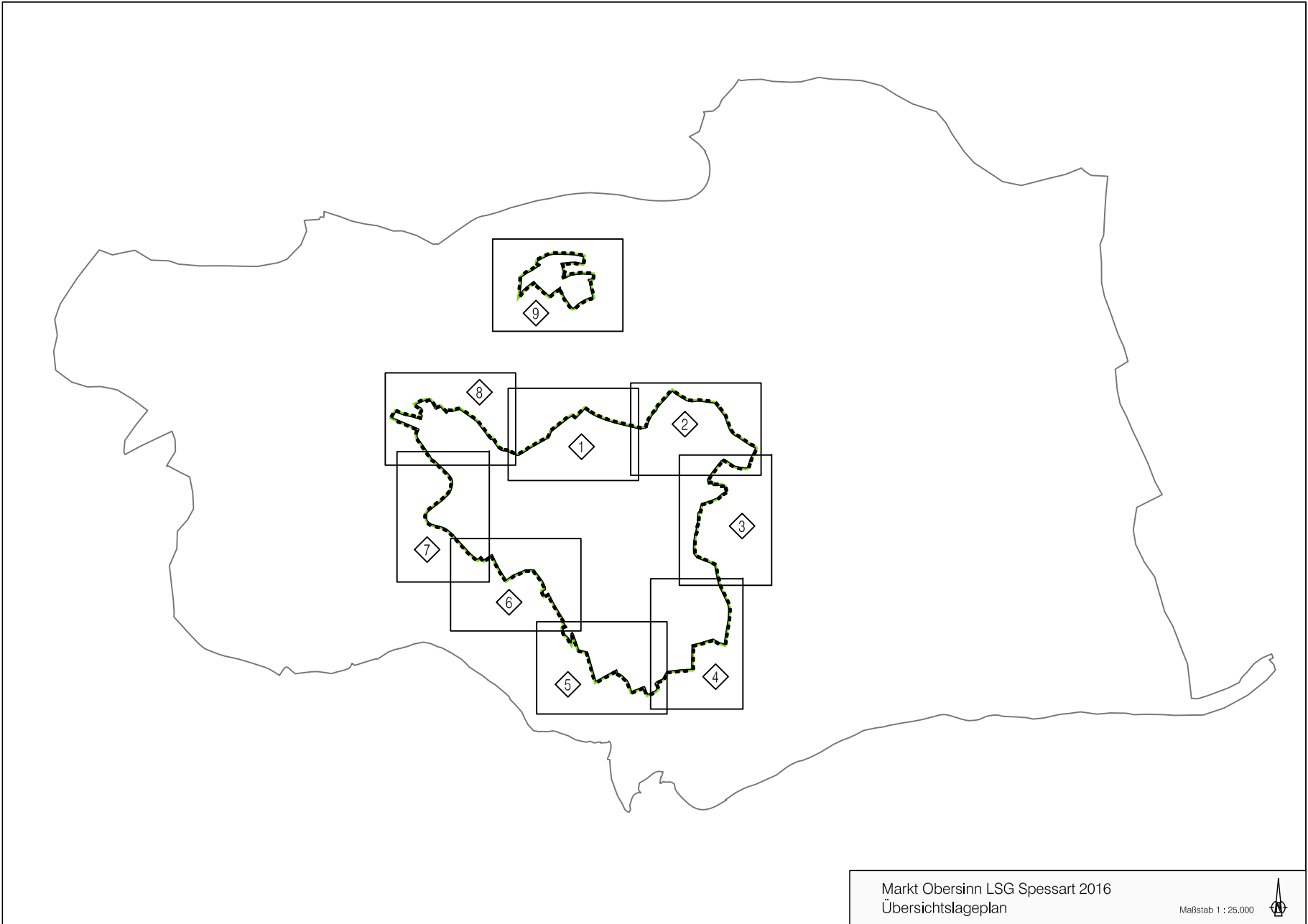
Diese Verordnung tritt am Tage nach ihrer Bekanntmachung in Kraft.

**§ 3**

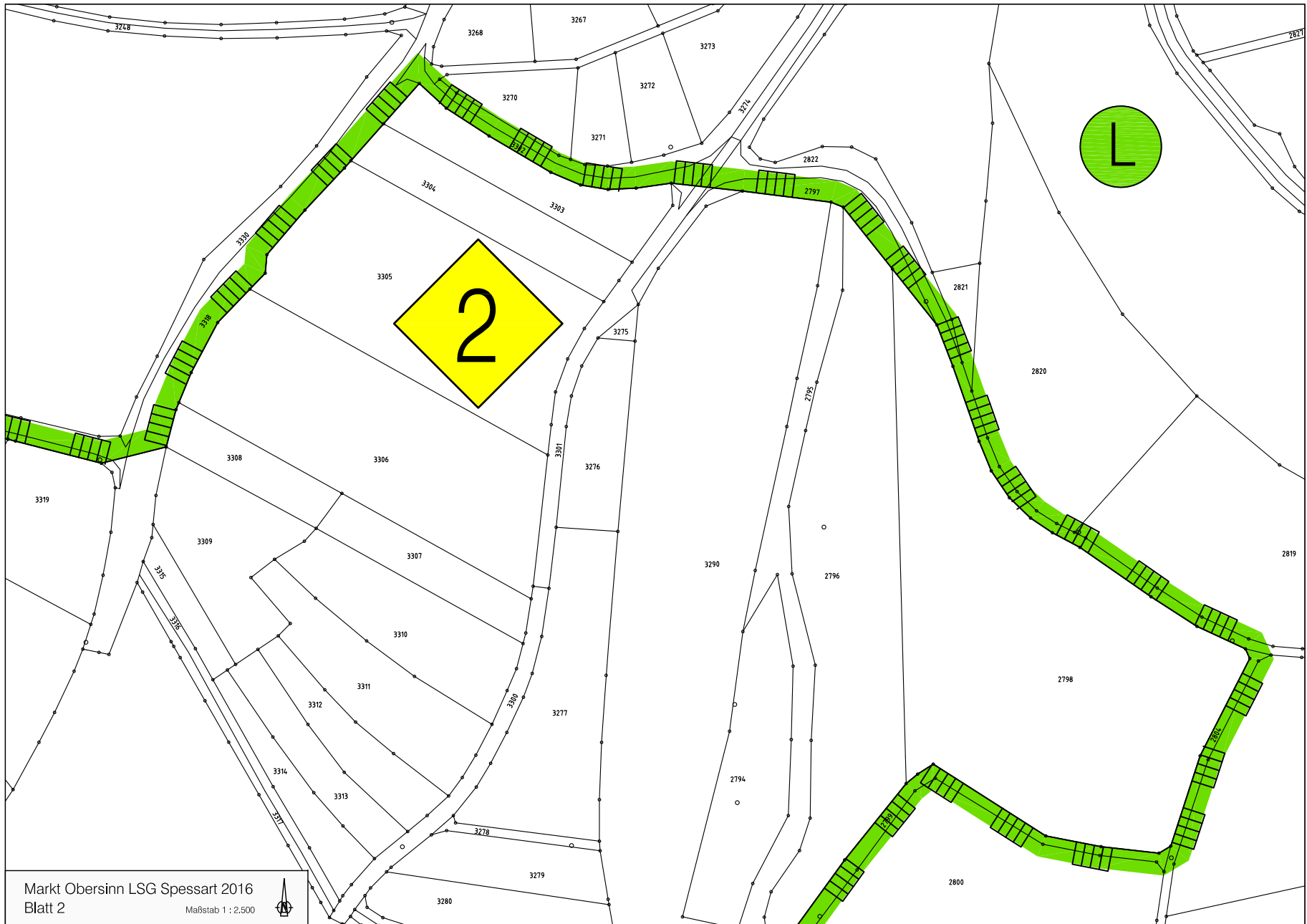
Eine Verletzung der Vorschriften des Art. 52 Abs. 1 bis 6 BayNatSchG ist unbeachtlich, wenn sie nicht innerhalb eines Jahres nach Bekanntmachung der Rechtsverordnung schriftlich unter Angabe der Tatsachen, die die Verletzung begründen sollen, bei der für den Erlass zuständigen Behörde (Landratsamt Main-Spessart, Marktplatz 8, 97753 Karlstadt) geltend gemacht wird.

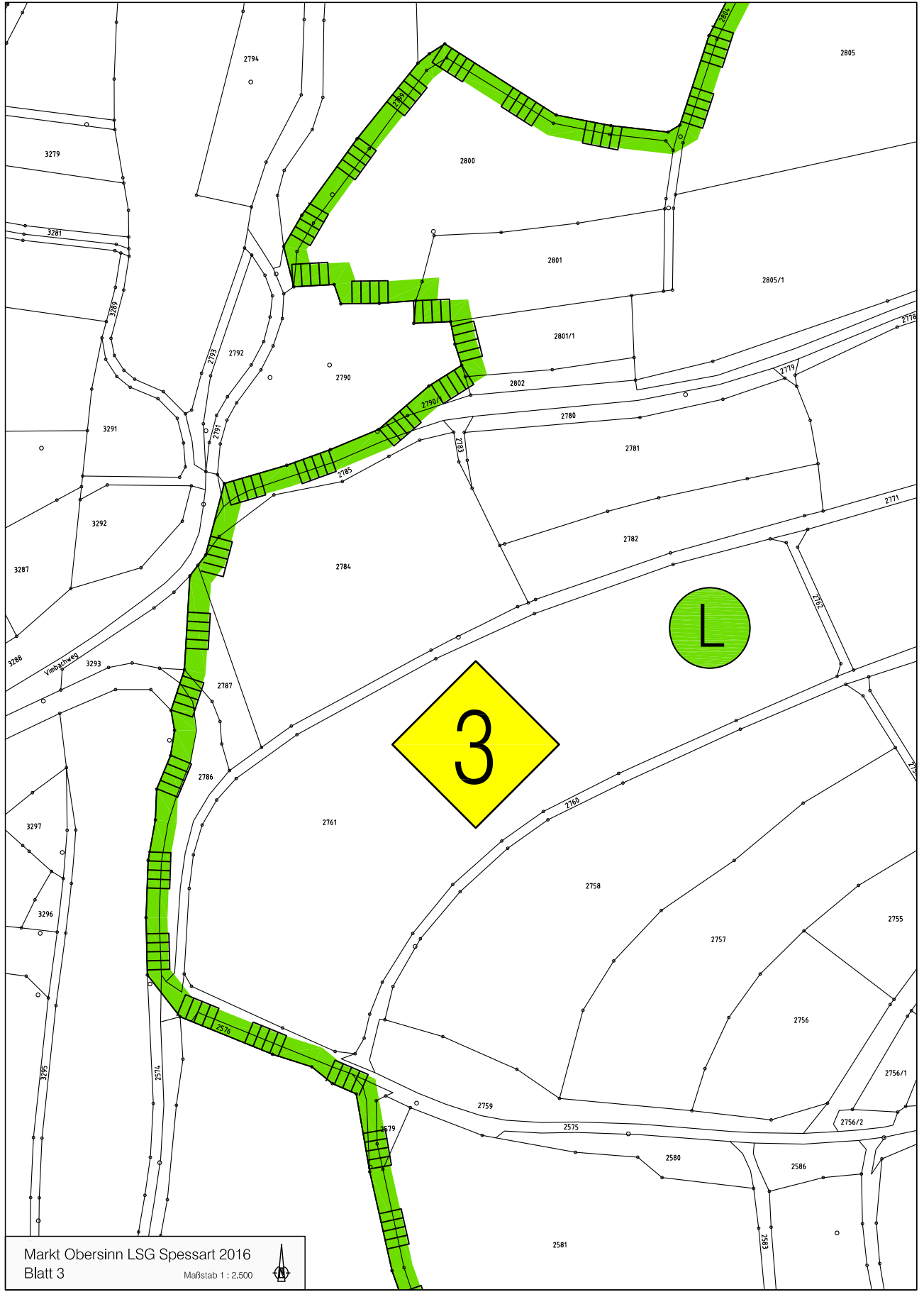
Landratsamt Main-Spessart  
Karlstadt, den 03.11.2016

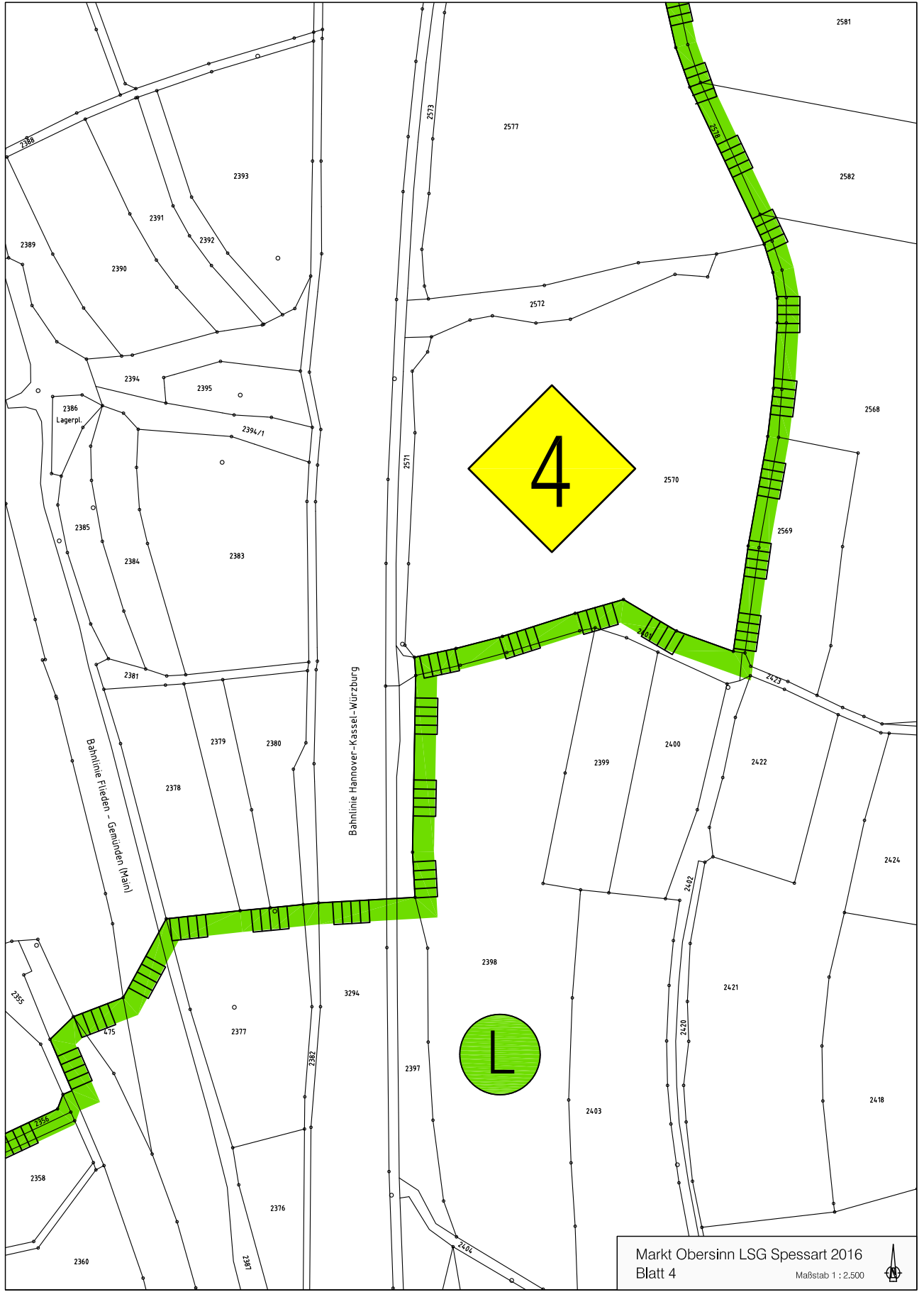
Schiebel  
Landrat

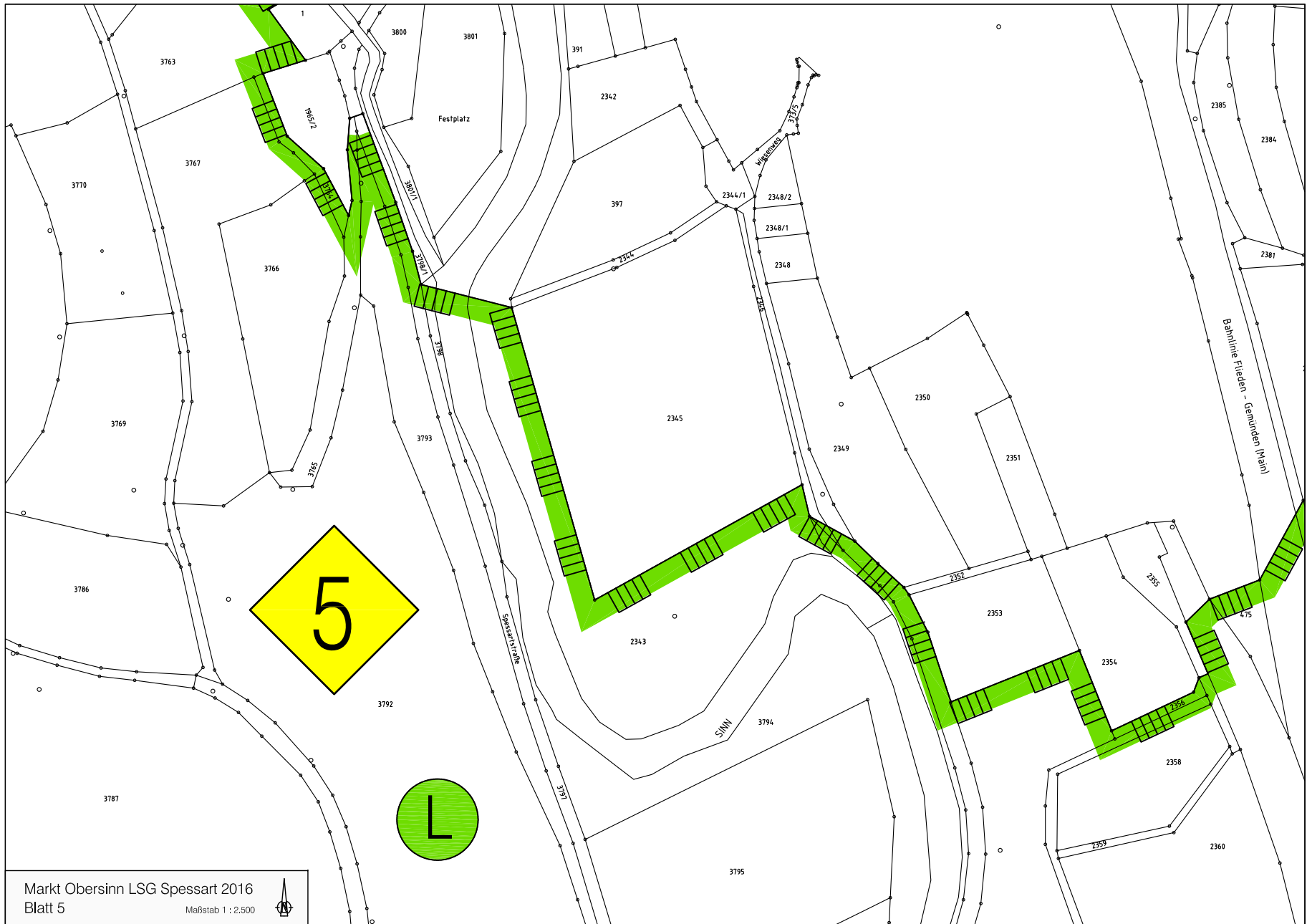


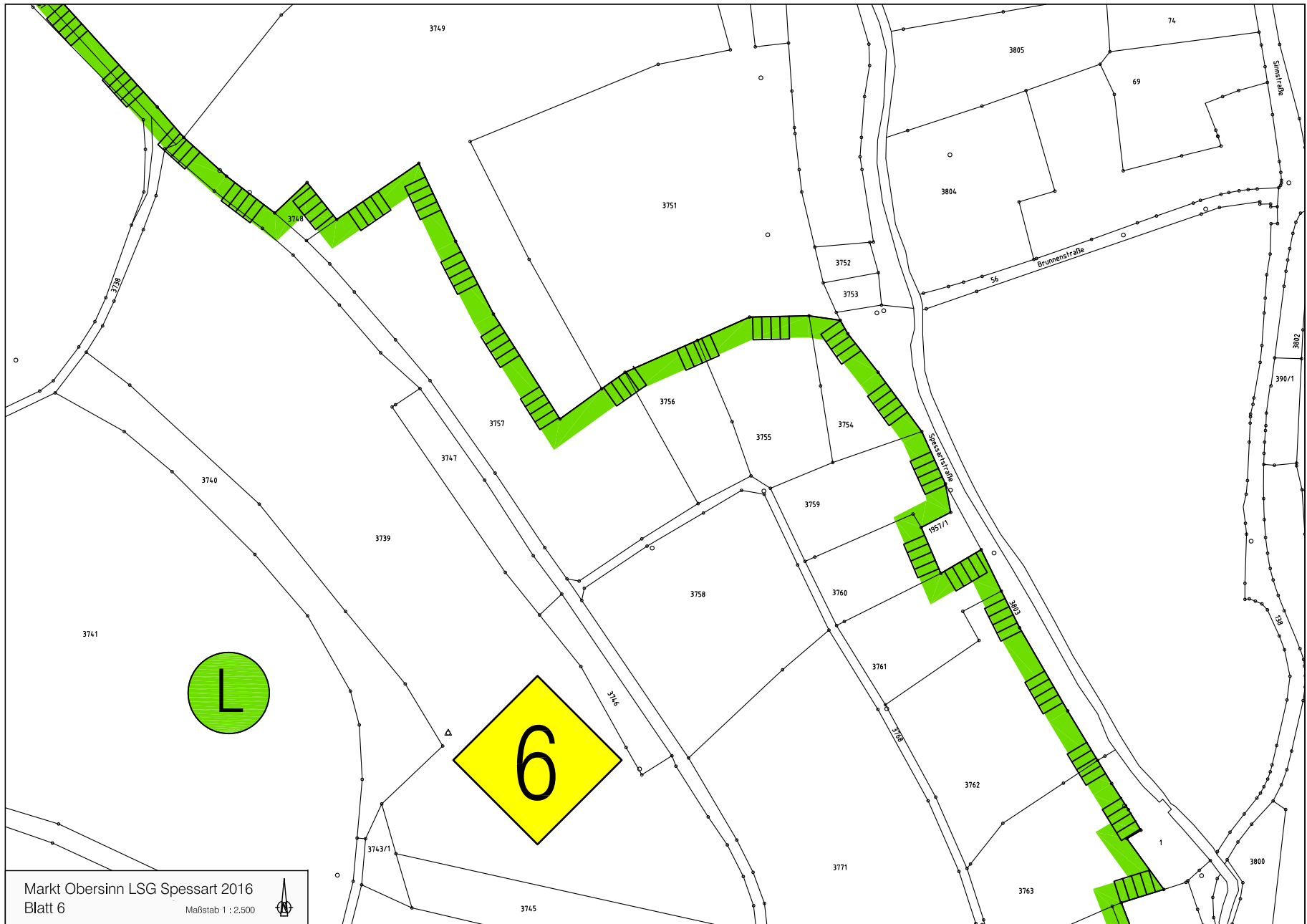




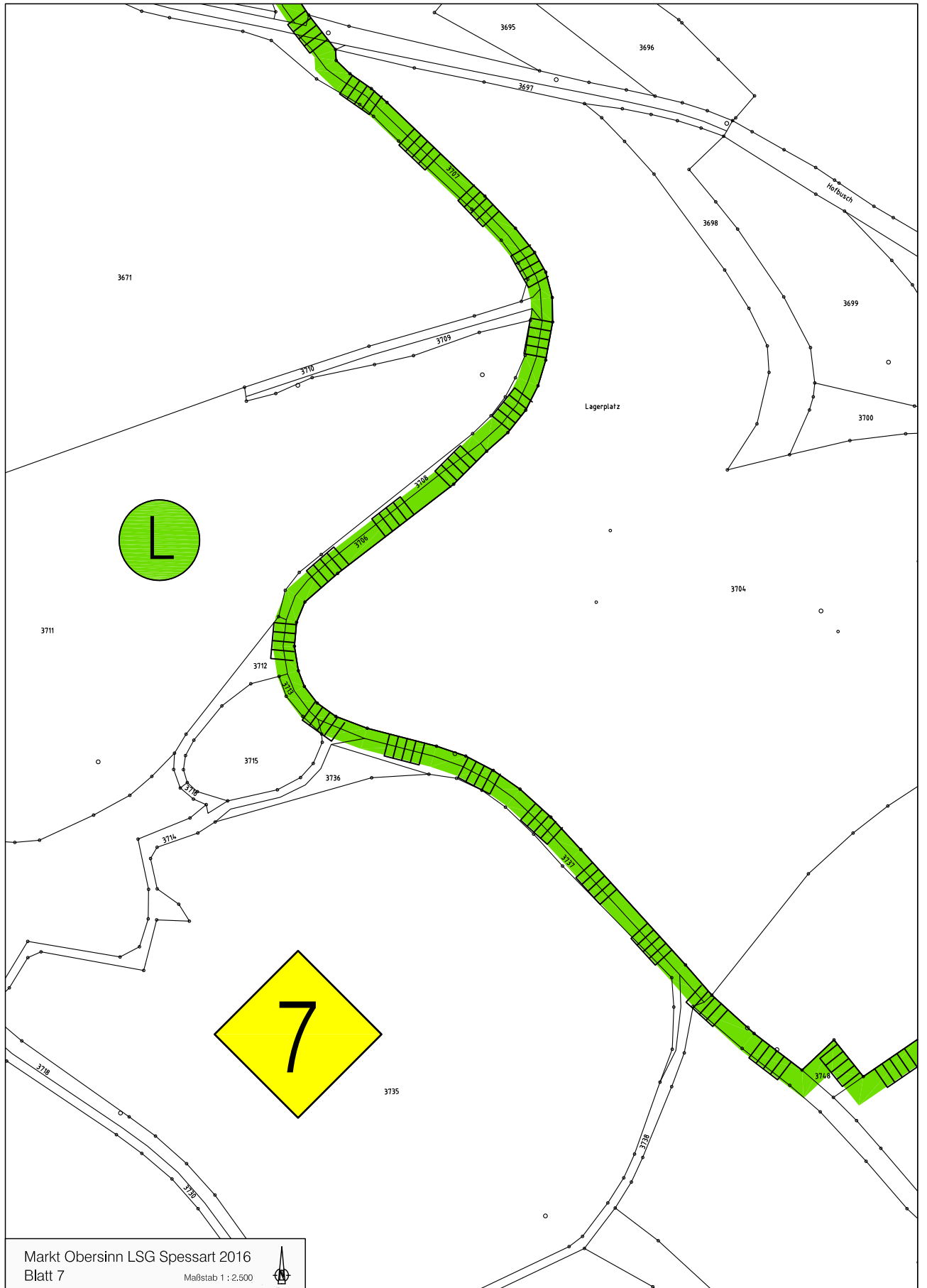


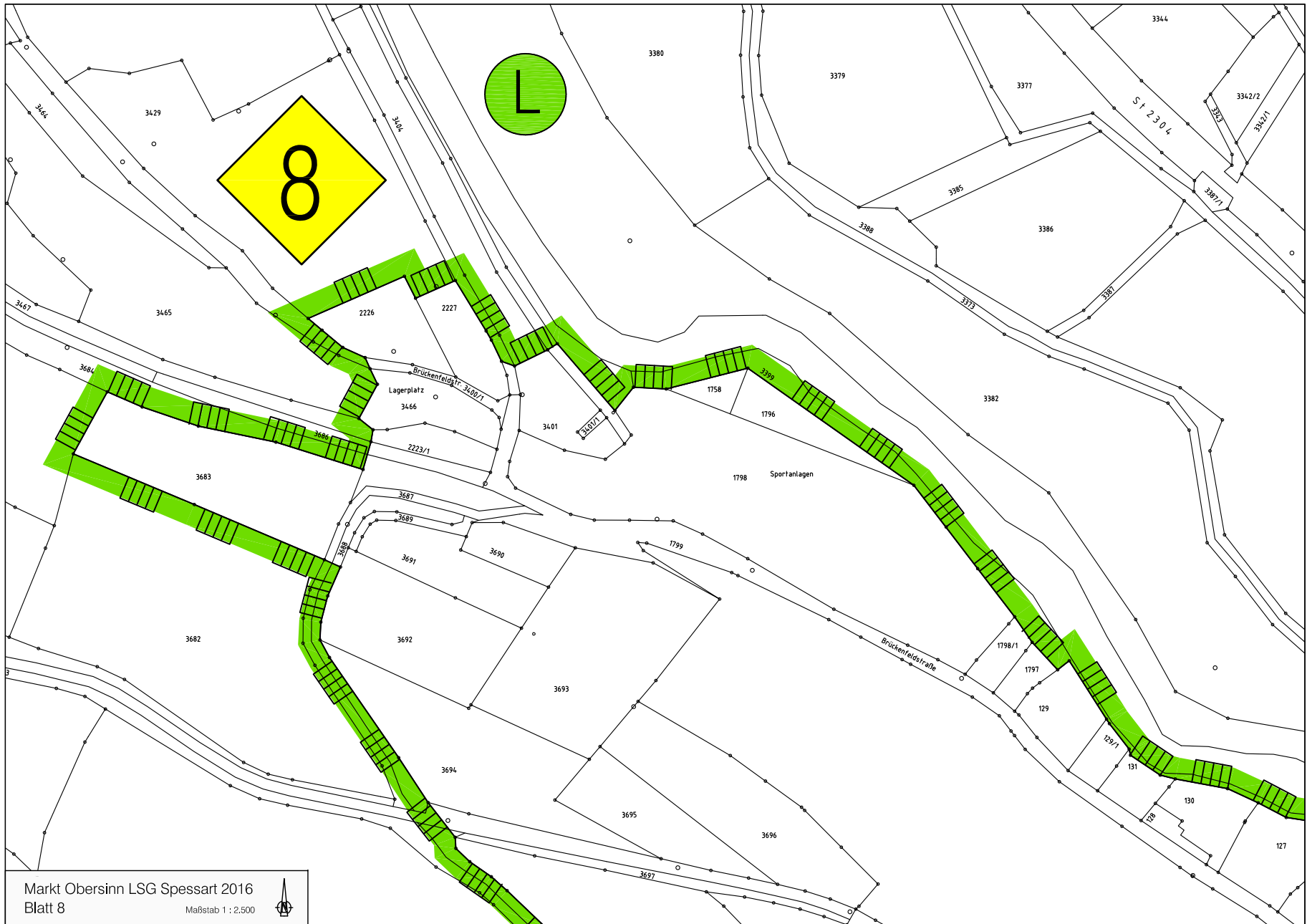


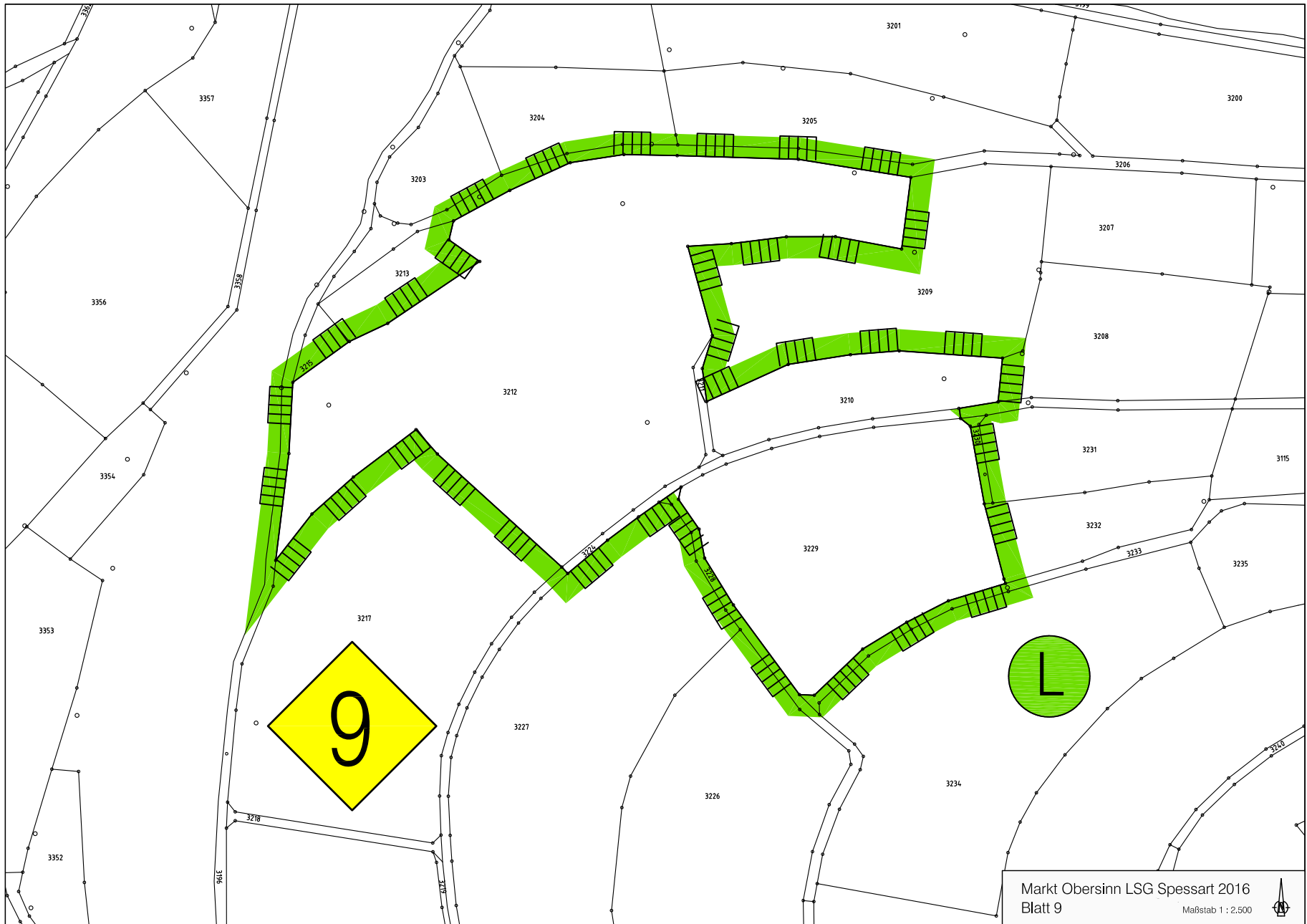












Markt Obersinn LSG Spessart 2016  
Blatt 9

Maßstab 1 : 2.500

