



Inhaltsverzeichnis des amtlichen Teils

Öffentliche Sicherheit und Ordnung
Übungen der Bundeswehr S. 90

Wasser- und Umweltangelegenheiten
Vollzug des Bayer. Naturschutzgesetzes (BayNatSchG);
Erweiterung des LB „Orchideengebiet Klotz“ S. 91

Amtliche Bekanntmachungen

Kommunale Abfallentsorgung;
Veröffentlichung der Spermülltermine
Oktober 1999 S. 94

Öffentliche Sicherheit und Ordnung

Übungen der Bundeswehr

Einheiten der Bundeswehr führen nachstehende Übungen durch:

Art der Übung: a) Gefechtsübung

Zeitpunkt: a) 05.10. – 07.10.99
b) 24.10. – 27.10.99

Raum: a) Stadt Arnstein, Gemeinde Eußenheim,
Markt Frammersbach, Stadt Gemünden,
VG Gemünden, Stadt Karlstadt,
VG Kreuzwertheim, Stadt Lohr,
VG Lohr, Stadt Marktheidenfeld,
VG Marktheidenfeld, VG Partenstein,
Stadt Rieneck, Markt Triefenstein,
VG Zellingen
b) VG Burgsinn, Stadt Gemünden,
VG Gemünden, Gemeinde Eußenheim

Der Bevölkerung wird nahegelegt, sich von den Einrichtungen der übenden Truppe fernzuhalten. Auf die Gefahren, die von liegengebliebenen militärischen Sprengmitteln (Fundmunition und dergl.) ausgehen, wird besonders hingewiesen. Jeder Fund ist sofort der nächsten Polizeidienststelle zu melden. Das Sammeln, der Erwerb, der Besitz und der Verkauf dieser Gegenstände sind verboten und können nach den Vorschriften des Strafgesetzbuches als Unterschlagung, Diebstahl oder Hehlerei sowie nach den waffen- und sprengstoffrechtlichen Bestimmungen geahndet werden.

Schäden, die die Bundeswehr verursacht hat, sind der zuständigen Gemeinde- bzw. Stadtverwaltung anzumelden, sofern sie nicht bereits durch den Flurschadensoffizier abgegolten oder von Schadentrupps der Einheiten beseitigt worden sind.

Soweit veranlaßt, sind auch die Jagdausübungsberechtigten auf die Übung hinzuweisen.

Übungen der Bundeswehr

In Hammelburg stationierte Truppenteile führen nachstehende Gefechtsübungen durch:

Zeitpunkt: 06.10.99, 16.00 Uhr – 24.00 Uhr

Raum: Stadt Rieneck, VG Gemünden,
Stadt Gemünden, Stadt Lohr

Zeitpunkt: a) 05.10.99, 08.00 Uhr – 06.10.99, 20.00 Uhr
b) 14.10.99, 07.00 Uhr – 15.10.99, 12.00 Uhr
c) 18.10.99, 07.00 Uhr – 21.10.99, 12.00 Uhr
d) 28.10.99, 07.30 Uhr – 16.00 Uhr
e) 08.11.99, 07.30 Uhr – 17.00 Uhr
09.11.99, 07.30 Uhr – 17.00 Uhr
f) 09.11.99, 08.00 Uhr – 16.00 Uhr

Raum: a) Stadt Lohr, VG Lohr, Stadt Gemünden,
VG Gemünden, VG Partenstein
b) Stadt Rieneck, VG Burgsinn,
Stadt Lohr, VG Lohr
c) VG Burgsinn, Markt Frammersbach,
VG Lohr, Stadt Lohr, VG Gemünden
Stadt Rieneck, VG Partenstein
d) Gemeinde Eußenheim
e) VG Gemünden
f) Gemeinde Eußenheim

Zeitpunkt: a) 12.11.99, 13.00 Uhr – 13.11.99, 06.00 Uhr
b) 16.11.99, 08.00 Uhr – 16.00 Uhr
c) 18.11.99, 07.30 Uhr – 16.00 Uhr
d) 14.12.99, 08.00 Uhr – 16.00 Uhr
e) 16.12.99, 07.15 Uhr – 16.00 Uhr

Raum: a) Stadt Lohr, VG Lohr,
VG Partenstein, Markt Frammersbach
b) Gemeinde Eußenheim
c) Gemeinde Eußenheim
d) Gemeinde Eußenheim
e) Gemeinde Eußenheim

Um ortsübliche Bekanntmachung der Übung wird gebeten.

Ansprüche für evtl. entstehende Flurschäden sind an die Standortverwaltung
Oberdürrbacher Str. 1
97209 Veitshöchheim
zu richten.

Soweit veranlaßt, sind auch die Jagdausübungsberechtigten auf die Übung hinzuweisen.

Wasser- und Umweltangelegenheiten

Vollzug des Bayer. Naturschutzgesetzes (BayNatSchG); Erweiterung des LB „Orchideengebiet Klotz“

Verordnung zur

Änderung der Verordnung des Landratsamtes Main-Spessart, Karlstadt, über den geschützten Landschaftsbestandteil „Orchideengebiet Klotz“ in der Gemarkung Retzbach, Markt Zellingen, und der Gemarkung Retzstadt, Gemeinde Retzstadt, Landkreis Main-Spessart, vom 18.07.1988, veröffentlicht im Amtsblatt des Landratsamtes und Landkreises Main-Spessart Nr. 26 vom 21.07.1988.

Aufgrund von Art. 12 Abs. 1 und 3 in Verbindung mit Art. 9 Abs. 4, Art. 45 Abs. 1 Nr. 4 und Abs. 2, Art. 37 Abs. 2 und 3 des Bayer. Naturschutzgesetzes (BayNatSchG) in der Fassung der Bekanntmachung vom 18.08.1998 (GVBl. S. 593) erläßt das Landratsamt Main-Spessart, Karlstadt, folgende Verordnung:

- § 1 Abs. 1 der Verordnung des Landratsamtes Main-Spessart, Karlstadt, vom 18.07.1988 über den geschützten Landschaftsbestandteil „Orchideengebiet Klotz“, veröffentlicht im Amtsblatt Nr. 26 vom 21.07.1988 erhält folgende Fassung:

„Das im Markt Zellingen auf den Grundstücken Fl.-Nrn. 5416(t) - t = Teilfläche -, 5463 (t), 5464, 5465, 5469, 5470, 5474, 5476/1(t), 5477, 5478, 5478/2, 5479, 5480, 5482, 5483, 5484, 5485, 5493, 5494, 5495, 5497, 5498, 5499, 5501, 5502, 5503, 5504, 5505, 5506, 5506/2, 5507, 5508, 5509, 5510, 5538(t), 5539(t), 5540(t), 5541(t), 5542(t), 5543(t), 5544(t), 5545(t), 5547(t), 5548(t), 5549(t), 5550(t), 5558, 5559, 5560, 5561, 5562, 5563, 5564, 5565, 5566, 5567, 5568, 5570, 5572, 5572/2, 5618(t), Gemarkung Retzbach, und in der Gemeinde Retzstadt auf den Grundstücken Fl.Nrn. 3197 und 3198, Gemarkung Retzstadt, gelegene Orchideengebiet wird als Landschaftsbestandteil geschützt.“

- Die Größenangabe in § 1 Abs. 2 „5,56 ha“ wird auf „7,0630 ha“ abgeändert.
- Die Anlagen 1 und 2 zur Verordnung vom 18.07.1988 werden durch die Anlagen 1 und 2 dieser Verordnung ersetzt.
- Die Anlagen 1 und 2 sind Bestandteil dieser Verordnung.
- Diese Verordnung tritt am Tage nach der amtlichen Bekanntmachung im Amtsblatt des Landratsamtes und Landkreises Main-Spessart in Kraft.

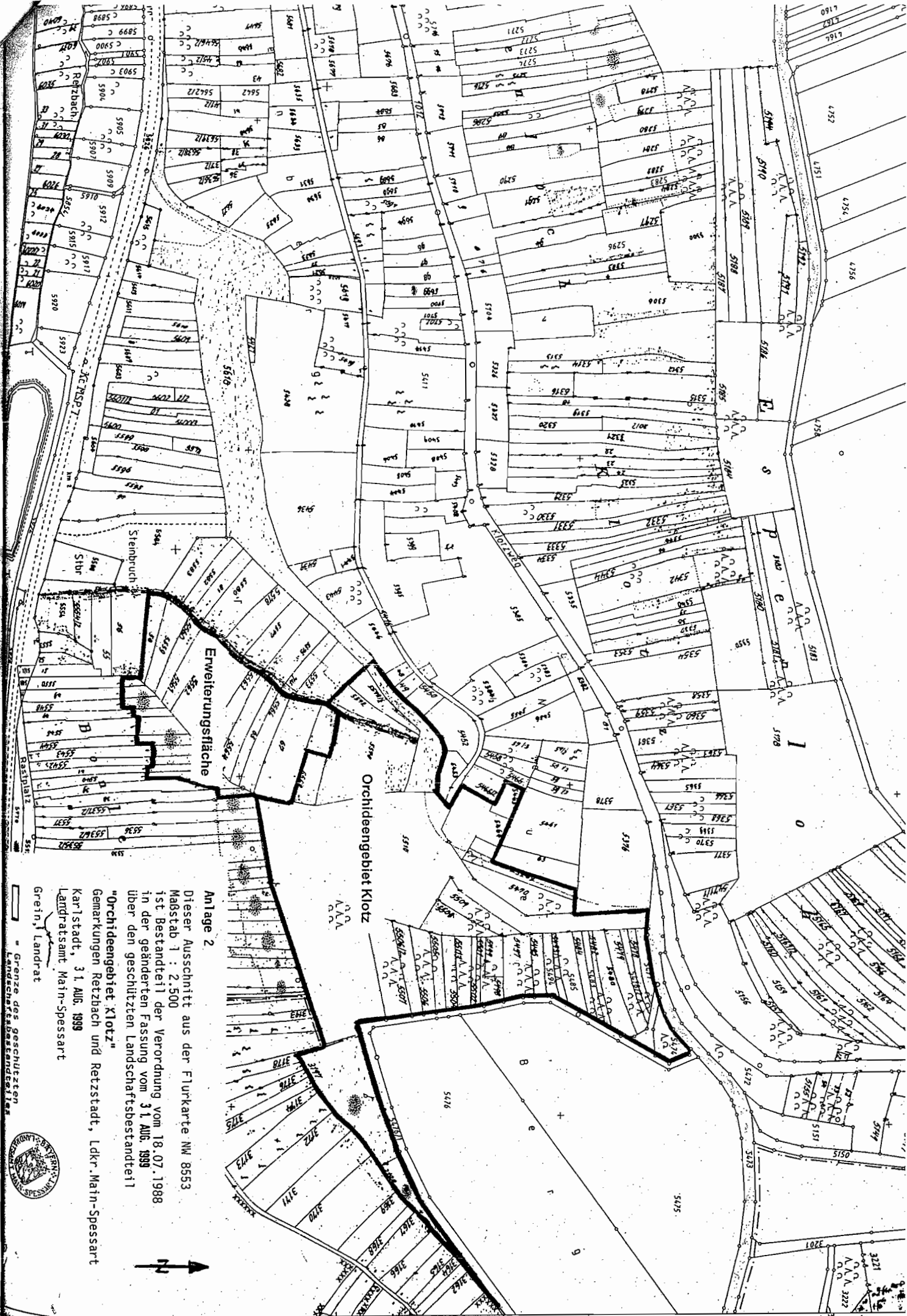
Landratsamt Main-Spessart
Karlstadt, 31.08.1999

gez.

Grein
Landrat



Anlage 1
Dieser Ausschnitt aus der TK 6024 Karlstadt und



Erweiterungsfläche

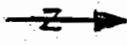
Orchideengebiet Klotz

Anlage 2

Dieser Ausschnitt aus der Flurkarte NW 8553 Maßstab 1 : 2.500 ist Bestandteil der Verordnung vom 18.07.1988 in der geändernten Fassung vom 31.AUG.1989 über den geschützten Landschaftsbestandteil "Orchideengebiet Klotz" Gemarkungen Retzbach und Retzstadt, Ldkr. Main-Spessart Karlstadt, 31. AUG. 1989 Landratsamt Main-Spessart

Grün, Landrat

Landesforstverwalter



Dieser Ausschnitt aus der TK 6024 Karlstadt und 6025 Arnstein, Maßstab 1 : 25.000 ist Bestandteil der Verordnung vom 18.07.1988 in der geänderten Fassung vom 31. AUG. 1999 über den geschützten Landschaftsbestandteil


"Orchideengebiet Klotz"


Gemarkungen Retzbach und Retzstadt, Ldkr. Main-Spessart

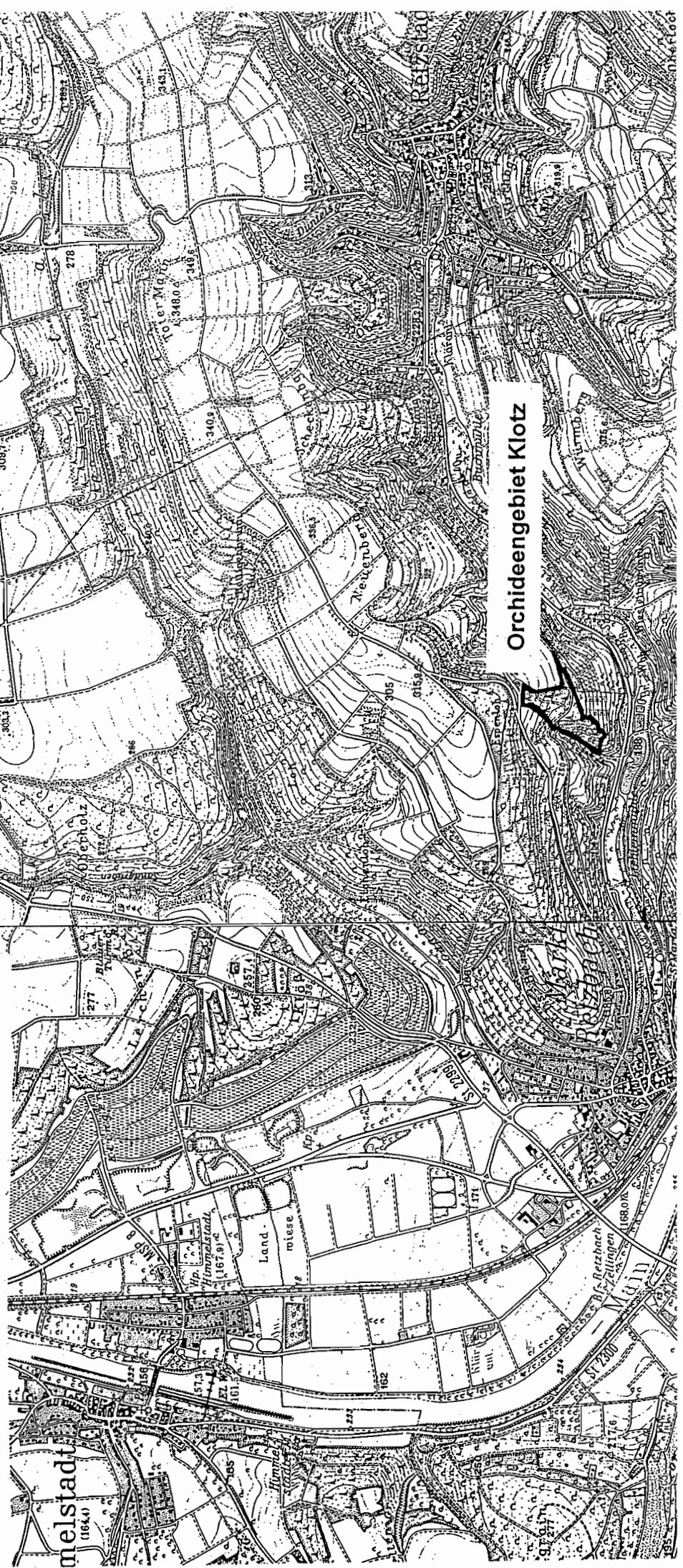
Karlstadt, 31. AUG. 1999

Landratsamt Main-Spessart

Grein, Landrat



 = Grenze des geschützten Landschaftsbestandteiles



Orchideengebiet Klotz